



Rybacka Lokalna Grupa Działania
 „Pojezierze Dobiegniewskie”
 RLGD
 ul. Mickiewicza 7
 66-520 Dobiegniew
 Tel. 95 762 99 27, 505 206 991
 e-mail: biuro@pojezierzedobiegniewskie.org
 www.pojezierzedobiegniewskie.org



RYBACTWO I MORZE
 Lubuskie
 Unia Europejska
 Europejski Fundusz Morski i Rybacki

Mapa współfinansowana przez Unię Europejską ze środków Europejskiego Funduszu Morskiego i Rybackiego w ramach Programu Operacyjnego „Rybnictwo i Morze”



Wody powierzchniowe na obszarze Rybackiej Lokalnej Grupy Działania
„POJEZIERZE DOBIEGNIEWSKIE”

Mapa
 Skala: 1 : 140 000



LEGENDA **SKALA 1 : 140 000**

- łowisko
- całoroczna sprzedaż ryb
- sezonowa sprzedaż ryb
- droga krajowa: dwulejtniowa, jednojeźniowa
- droga wojewódzka
- drogi lokalne
- granica parku narodowego; granica parku krajobrazowego
- granica rezerwatu; rezerwat
- granica powiatu; granica gminy i miasta
- szlak kajakowy
- szlaki piesze
- linia kolejowa
- muzeum; pałac
- Inny zabytek; ruiny zabytkowe

Łowiska bez oznaczeń w zarządzeniu Okręgu PZW w Gorzowie Wielkopolskim

OPRACOWANIE

Rybacka Lokalna Grupa Działania „Pojezierze Dobiegniewskie”
 ul. Mickiewicza 7, 66-520 Dobiegniew
 tel. 95 762 99 27, 505 206 991
 e-mail: biuro@pojezierzedobiegniewskie.org
 www.pojezierzedobiegniewskie.org

Redakcja: Studio Plan Anna Dębska
Kartografia: Monika Sibiłec Studio Plan
 Oprac.: Patrycja Pawlik Studio Plan
 Zdjęcia: RLGD „Pojezierze Dobiegniewskie”

Wydanie I 2020 r.
ISBN: 978-83-66493-78-0

Studio PLAN Anna Dębska
 ul. Piotrkowska 72, 54-060 Wrocław
 tel. 71 373 44 37, e-mail: plan@plan.pl
 www.plan.pl

Informacje zawarte w niniejszym wydawnictwie są prawnie chronione. Żadna część tego wydawnictwa nie może być w jakikolwiek sposób powielana ani wykorzystywana do innej publikacji bez zgody Studio PLAN.

Wody powierzchniowe na obszarze
Rybackiej Lokalnej Grupy Działania
„**POJEZIERZE DOBIEGNIIEWSKIE**”

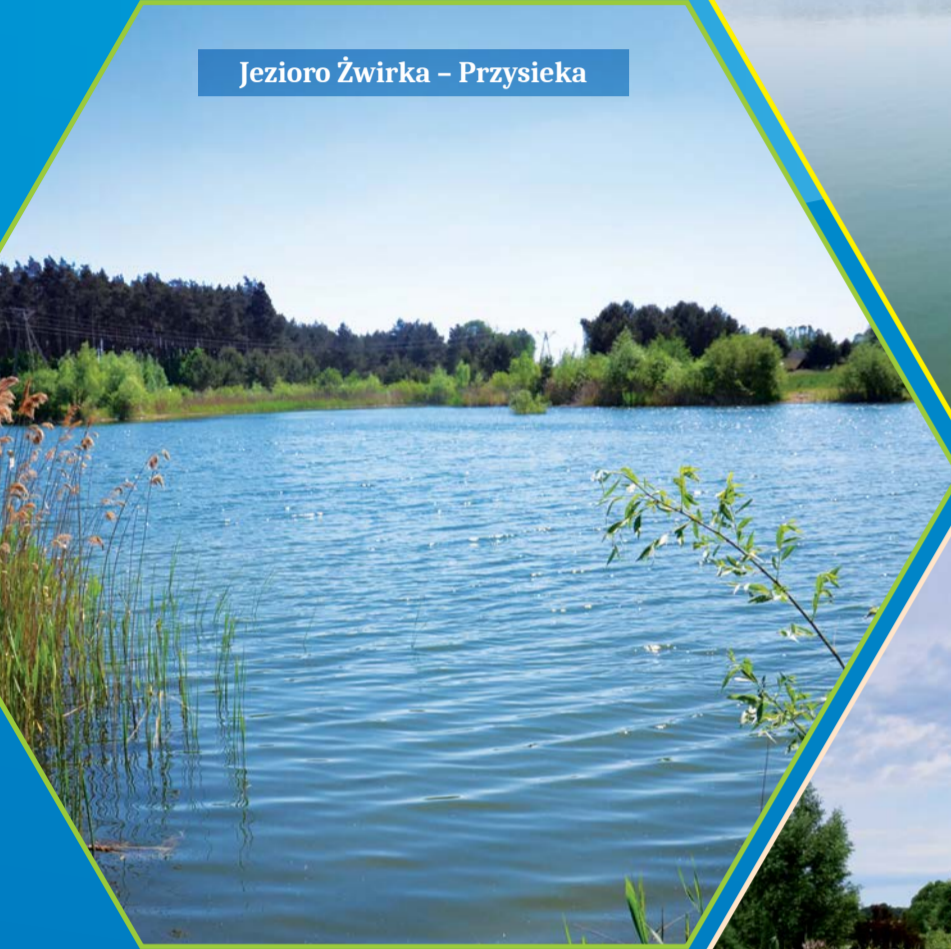
Jeziro Wielgie – Dobiegniew



Jeziro Osiek – Osiek




Jeziro Żwirka – Przysieka



Stawy Mironice



Rzeka Warta




Jeziro Ciszewo – Łącznica



SKWIERZYNA



Rzeka Noteć




Jeziro Sołeczko – Gościm



Stawy Zielątkowo




Rzeka Obra



Stawy Stare Kurowo



Jeziro Górne – Strzelce Krajeńskie



DOBIEGNIEW

STRZELCE
KRAJEŃSKIE

KŁODAWA

STARE
KUROWO

ZWIERZYN

DREZDENKO

